



VI MARCHA CICLOTURISTA DEL MEDITERRANEO

SÁBADO, 21 DE ABRIL DE 2018

EL PERELLO (Valencia)

Organiza: BICI CLUB PICASSENT - Colabora: Ajuntament del Perello

Kilometros : **104**

Inscripciones y oficina permanente

Viernes de 17:00 a 20:00 horas "Parque del Socarrat- Junto Línea de Meta"

Sábado de 07:15 a 08:15 horas "Parque del Socarrat- Junto Línea de Meta"

Salida Neutralizada:

08:30 h C/ Baladre (Parque del Socarrat)

Cierre de Control:

15 % sobre el tiempo del primer corredor

Altitud	Kilometros			Horario Aproximado				Recorrido-Itinerario
	m	Parcial	Total	a Meta	27 Km/h	30 km/h		
0	0,0	0,0	103,8	8:30	8:30	8:30	Salida	El Perello - C/ Baladre (Parque del Socarrat)
0	0,2	0,2	103,6	8:30	8:30	8:30	↶	El Perello cruce giro izquierda por CV-500 direc. Suea
0	2,3	2,5	101,3	8:35	8:35	8:34	↻	Rotonda Palmeretes, 1ª salida por CV-500 direc. Sueca
0	5,8	8,3	95,5	8:48	8:46	8:45	↻	Rotonda Sueca 1º Salida por CV-500
10	1,0	9,3	94,5	8:50	8:48	8:46	↻	Rotonda seguir recto por paso elevado CV-500
15	0,5	9,8	94,0	8:51	8:49	8:47	↻	Rotonda 2ª salida por CV-515 direc. Albalat
15	0,6	10,4	93,4	8:53	8:50	8:48	↻	Rotonda 1ª salida por CV-515 direc. Albalat
14	0,9	11,3	92,5	8:55	8:52	8:50	↻	Rotonda 3ª salida por CV-515 direc. Albalat
16	2,2	12,6	91,2	8:58	8:55	8:52	↑	Cruce CV-515 direc. Albalat de la Ribera
18	3,5	16,1	87,7	9:05	9:02	8:59	↑	Albalat de la Ribera
18	0,8	16,9	86,9	9:07	9:03	9:00	↻	Rotonda seguir recto por CV-512
20	2,7	19,6	84,2	9:13	9:09	9:05	↶	Ecopar Algemesi, giro izquierda por Camino de la Creueta
20	0,4	20,0	83,8	9:14	9:10	9:06	↶	Cruce giro izquierda por CV-512 direc. Alzira
20	0,4	20,4	83,4	9:15	9:10	9:07	↻	Rotonda 1ª salida por CV-505 direc. Alzira
20	4,6	25,0	78,8	9:25	9:20	9:15	↻	Rotonda 1ª salida decir. CV-43
20	0,3	25,3	78,5	9:26	9:20	9:16	↻	Rotonda 1ª salida por CV-43 direc. CV-42
20	1,4	26,7	77,1	9:29	9:23	9:18	↻	Rotonda 3ª salida por CV-42
20	1,1	27,8	76,0	9:31	9:25	9:20	↻	Rotonda 2ª salida por CV-50 direc. Tavernes de la Vallidigna
20	8,4	28,4	75,4	9:33	9:26	9:21	↑	ALZIRA
22	10,2	29,8	74,0	9:36	9:29	9:24	↻	Rotonda Bingo Azlira CV-50 direc. Tavernes
48	0,6	30,4	73,4	9:37	9:30	9:25	↻	Rotonda 2ª salida por CV-50 La Barraca Aigues Vives
50	1,4	31,8	72,0	9:40	9:33	9:27	↻	Rotonda seguir por CV-50 direc. Tavernes
65	1,0	32,8	71,0	9:42	9:35	9:29	↻	Rotonda seguir recto por C-50 direc. Tavernes
74	5,4	37,2	66,6	9:52	9:44	9:37	↑	LA BARRACA DE AIGUES VIVES seguir por CV-50
57	6,6	43,8	60,0	10:07	9:57	9:49	↻	Rotonda giro derecha por CV-600 direc. Simat de la Vallidigna
57	1,9	45,7	58,1	10:11	10:01	9:53	↑	SIMAT DE LA VALLDIGNA - rotonda seguir recto por CV-600
50	0,4	46,1	57,7	10:12	10:02	9:53	↻	Cruce giro derecha por CV-600 direc. Xativa
55	0,1	46,2	57,6	10:12	10:02	9:54	⚠	INICIO TRAMO LIBRE
260	4,8	50,9	52,9	10:23	10:11	10:02	PM	FIN PUERTO DE MONTAÑA "Simat"
185	1,9	52,8	51,0	10:27	10:15	10:06	↶	Cruce giro izquierda por CV-6010 Pla de Corral
178	1,8	54,6	49,2	10:31	10:19	10:09	↶	Cruce giro izquierda direc. Barx
182	0,1	54,7	49,1	10:31	10:19	10:09		INICIO 2º PUERTO DE MONTAÑA
376	4,8	59,5	44,3	10:42	10:29	10:18	PM	FIN PUERTO DE MONTAÑA "Pla de Corral"
346	1,8	61,3	42,5	10:46	10:32	10:21	⚠	FIN TRAMO LIBRE - AVITUALLAMIENTO
330	0,2	61,5	42,3	10:50	10:40	10:34	↑	BARX seguir por C/ Vicent Andrés Estelles
339	0,1	61,6	42,2	10:50	10:40	10:34	↶	Cruce giro izquierda por CV-675 direc. Simat de la Vallidigna
52	8,2	62,8	41,0	11:09	10:57	10:49	PRECAUCIÓN	INICIO BAJADA "Puerto de Barx" - PRECAUCIÓN
50	4,9	67,7	36,1	11:20	11:07	10:58	↑	SIMAT DE LA VALLDIGNA seguir por C/ Benifairo
53	0,4	68,1	35,7	11:21	11:08	10:59	↻	Rotonda seguir por CV-675 direc. Tavernes de la Vallidigna
52	0,8	68,9	34,9	11:23	11:09	11:01	↻	Rotonda 1º salida por CV-675 direc. Tavernes de la Vallidigna
53	2,0	70,9	32,9	11:27	11:13	11:04	↻	Rotonda 2ª salida por CV-50 direc. Tavernes de la Vallidigna


22	3,2	74,1	29,7	11:34	11:20	11:10	↑	TAVERNES seguir por CV-50 hasta final de la población
20	1,5	75,6	28,2	11:38	11:23	11:13	↻	Rotonda seguir por CV-50
22	0,1	75,7	28,1	11:38	11:23	11:13	↻	Rotonda seguir por CV-50 direc. Cami el Brosquill
25	0,8	76,5	27,3	11:40	11:25	11:14	↻	Rotonda seguir por CV-50 direc. Cami el Brosquill
2	0,6	77,1	26,7	11:41	11:26	11:16	↻	Rotonda seguir por CV-50 direc. Cami el Brosquill

Altitud	Kilometros			Horario Aproximado				Recorrido-Itinerario
	m	Parcial	Total	a Meta	33 Km/h	36 km/h		
1	0,6	77,7	26,1	11:42	11:27	11:17	↻	Rotonda 1º salida por CV-603 direc. Cami el Brosquill
3	1,0	78,7	25,1	11:44	11:29	11:18	↻	Rotonda seguir recto por CV-603 direc. Cami el Brosquill
2	0,4	79,1	24,7	11:45	11:30	11:19	↻	Rotonda 3º salida por CV-605 direc. Cullera
1	8,8	87,9	15,9	12:05	11:47	11:35	↻	Rotonda seguir por CV-605 direc. Cami Moli Cremat
2	0,7	88,6	15,2	12:06	11:49	11:36	↻	Rotonda seguir por CV-5030 Av. De la Guardia Civil
2	0,5	89,1	14,7	12:08	11:50	11:37	↻	Rotonda seguir recto direc. CV-5040
2	0,6	89,7	14,1	12:09	11:51	11:38	↑	Seguir recto
2	0,8	90,5	13,3	12:11	11:53	11:40	↻	Rotonda 3ª salida direc. CV-502
2	0,6	91,1	12,7	12:12	11:54	11:41	↻	Rotonda 1ª salida direc. CV-502
1	0,3	91,4	12,4	12:13	11:54	11:42	↻	Rotonda 2º salida por CV-502
1	3,3	94,7	9,1	12:20	12:01	11:48	↻	Rotonda 2º salida por CV-502 direc. El Perello
0	5,5	100,2	3,6	12:32	12:12	11:58	↑	MARENY DE BARRAQUETES seguir recto por CV-502
0	1,3	101,5	2,3	12:35	12:15	12:00	↻	Rotonda seguir recto por CV-500 direc. El Perello
0	1,3	102,8	1,0	12:38	12:17	12:02	↻	Rotonda seguir recto por CV-500 direc. El Perello
0	0,2	103,0	0,8	12:38	12:18	12:03	↻	Rotonda primera salida direc. Parque del Socarrat
0	0,5	103,5	0,3	12:40	12:19	12:04	↻	Giro izquierda por C/ Baladre
0	0,3	103,8	0,0	12:40	12:19	12:04	Meta	El Perello - C/ Baladre (Parque del Socarrat)

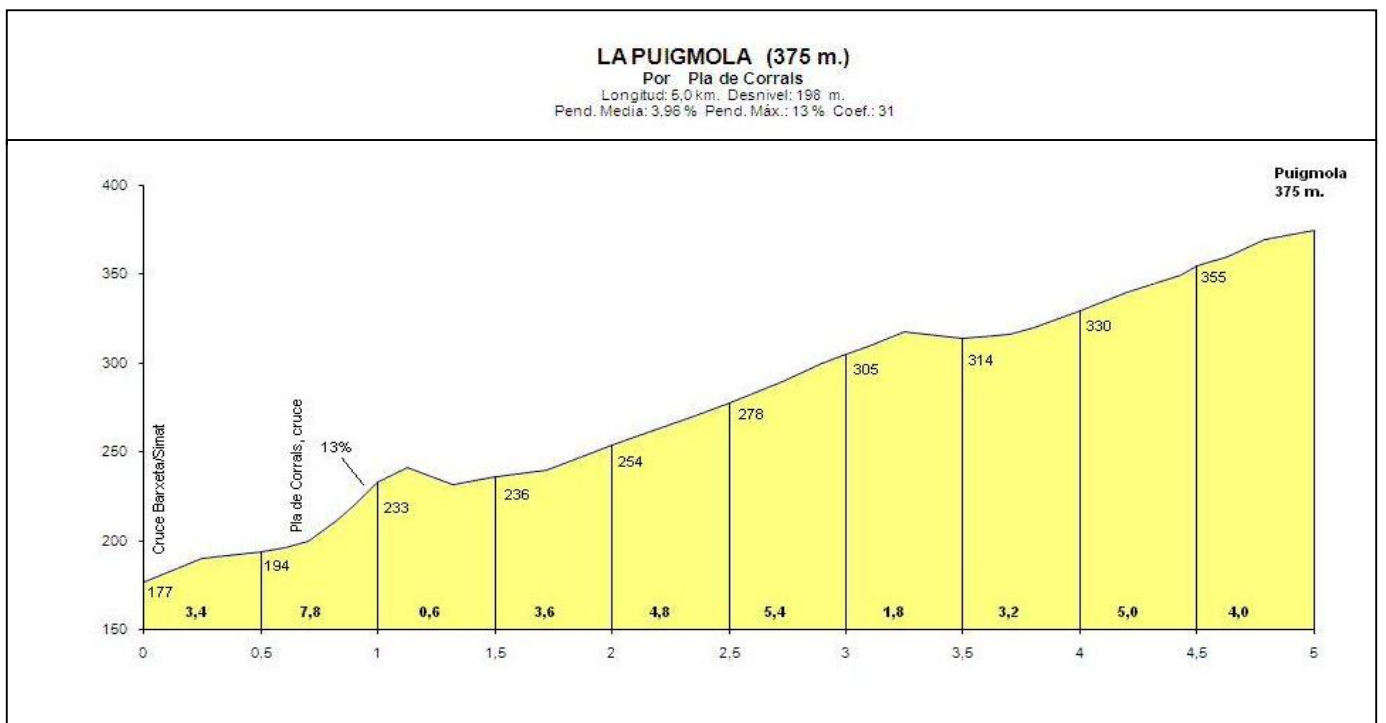
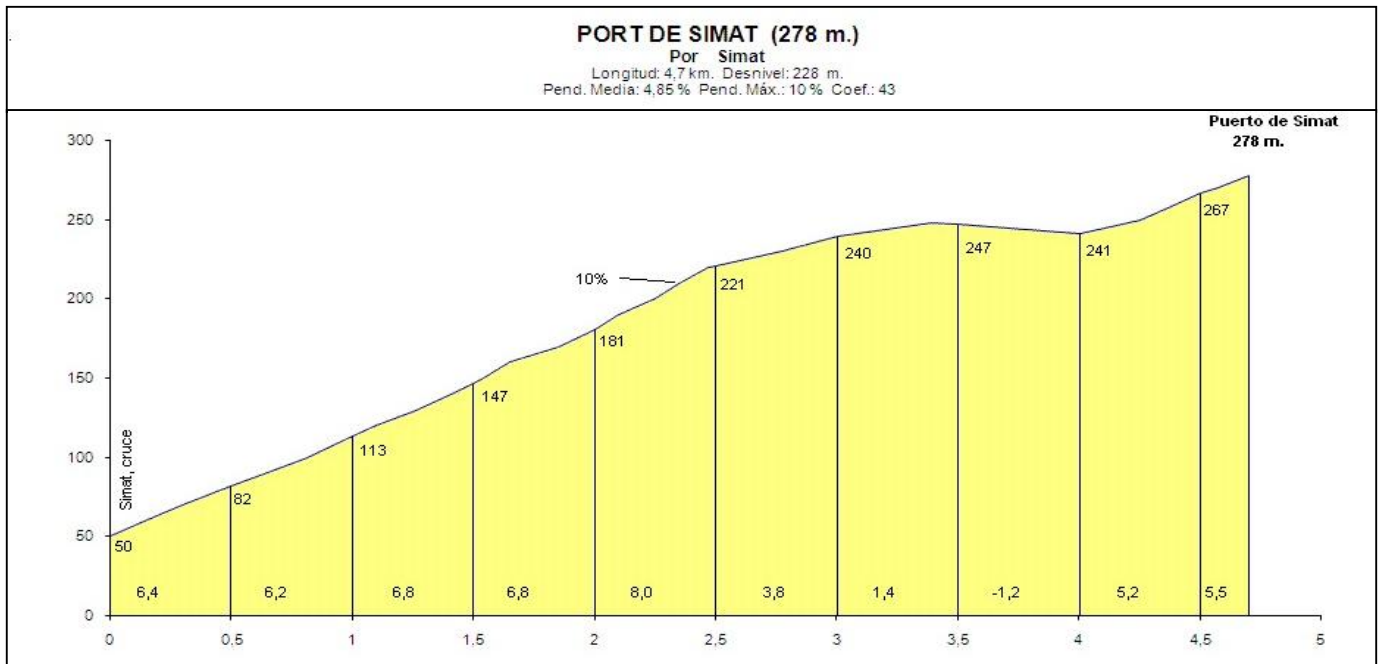
Ultimo kilómetro: Totalmente llano y rotonda a 200 metros de la línea de llegada.



Perfil.:



Perfil detallado de los puertos.:



PLANO LLEGADA A META

